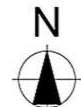
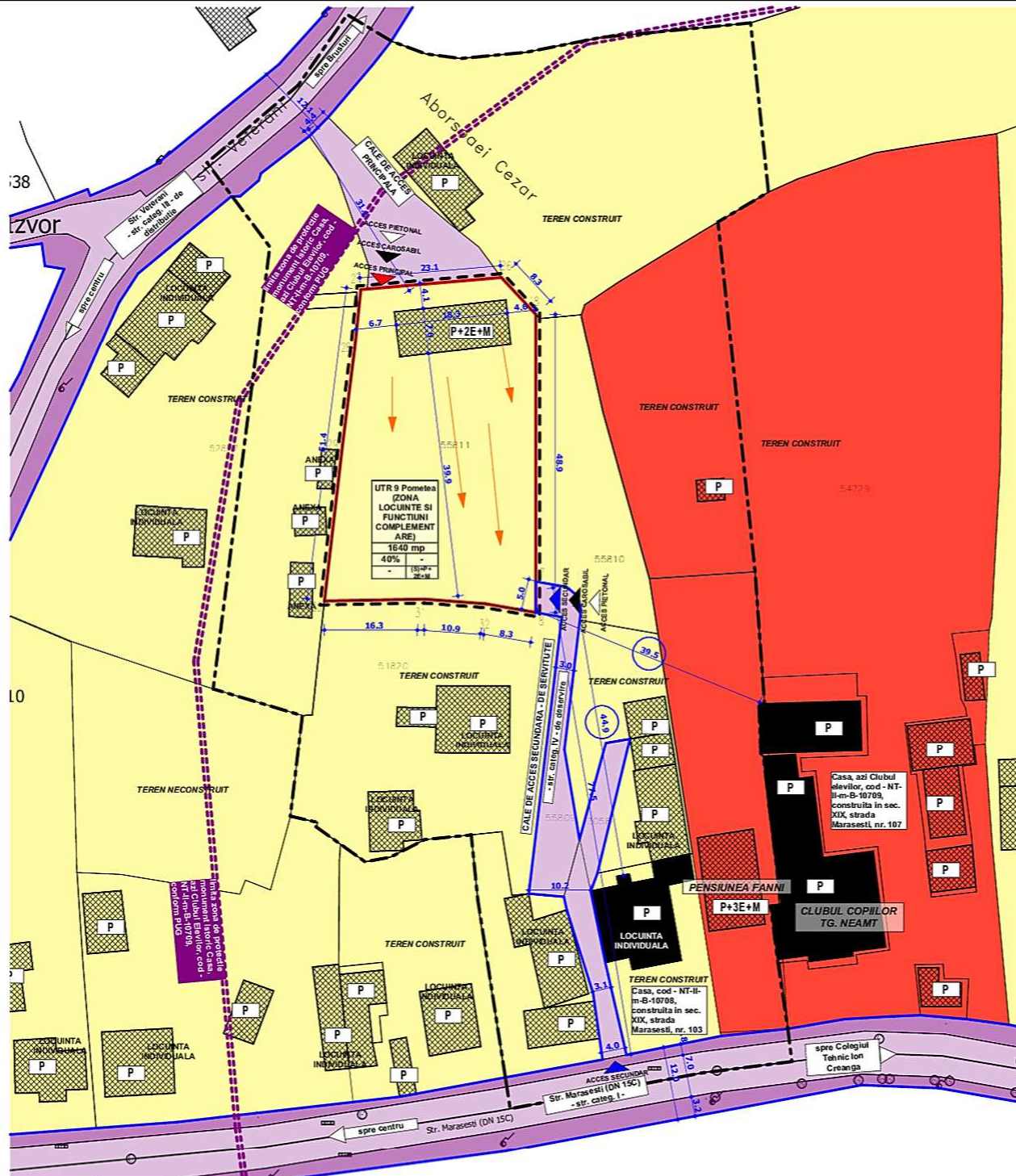




- LEGENDA**
- LIMITE
  - LIMITA ZONA DE STUDIU
  - LIMITA PUZ
  - LIMITA AMPLASAMENT CARE FACE OBIECTUL PUZULUI - CF 55811
  - CIRCULATII
  - CIRCULATIE CAROSABILA PUBLICA
  - CIRCULATIE PIETONALA PUBLICA
  - STRAZI CU IMBRACAMINTE ASFALTICA
  - ▲ ACCES SECUNDAR
  - ▲ ACCES PRINCIPAL
  - ▲ ACCES CAROSABIL
  - ▲ ACCES PIETONAL
  - REGLEMENTARI
  - ALINIAMENT (linia care desparte domeniul public de domeniul privat)
  - ZONA DE PROTECTIE MONUMENT ISTORIC (100M - limita conform PUG)
  - FUNCTIUNI
  - ZONA LOCUINTE SI FUNCTIUNI COMPLEMENTARE
  - ZONA INSTITUTII PUBLICE SI SERVICII
  - FOND CONSTRUIT
  - CLADIRI EXISTENTE
  - MONUMENT ISTORIC
  - ANALIZE
  - DIRECTIE DE SCURGERE APELOR PLUVIALE

**NOTA:** Orice modificare si orice investitie din zona de protectie conduce la solicitarea avizului Directiei Judetene pentru Cultura Neamt.



**CONCLUZIE**

Terenul pe care se face PUZ este o parcela de camp, aflata in intravilanul orasului Tg. Neamt Neamt, str. Marasesti, nr 102. Terenul este incadrare in zona pentru locuinte si functiuni complementare - UTR 9, conform PUG aprobat. Amplasamentul este deservit de doua fundaturi care debuseaza intr-o strada de distributie locala si o strada magistrala (DN15C).

Terenul este amplasat intr-o zona rezidentiala cu caracter de zona de locuire si functiuni complementare locuinti. Accesul pe el se face de pe strada Marasesti si de pe strada Vetranii.

Terenul cu CF55811 are o suprafata de 1640 mp si prezinta o cladire P+2E+M in curs de executie. Retelele stradale de apa, canalizare, electrice si gaz sunt disponibile.

Amplasamentul prezinta potential pentru a dezvoltata o functiunea de locuire colectiva care se va integra in zona rezidentiala existenta.

Prin PUZ se propune construirea unei cladiri de locuinte colective pe teren proprietate prin schimbarea de functiune a zonei.

UTR	
SUPRAFATA	CONSTRUITA
POT. max.	CUT. max.
H. min.	REGIM INALTIM. E. min.

**TOPOPREST**

S.C. TOPOPREST S.R.L.  
 J27/465/1996, CUI RO596112  
 Adresa: Bd. Dacia, nr.6A, sc. B, Piatra-Neamt, jud. Neamt

**YOUPLAN DEVELOPMENT**

dezvoltare sustenabila in arhitectura si urbanism

S.C. YOUPLAN DEVELOPMENT S.R.L.  
 J27/688/2016, CUI 35108499  
 Adresa: Apusului nr.12, Piatra-Neamt, jud. Neamt  
 tel. 0743 62 93 12

**SEF PROIECT**  
 Mst. Urb. Timotei Fecioru

**PROIECTAT**  
 Mst. Urb. Timotei Fecioru

**DESENAT**  
 Mst. Urb. Timotei Fecioru

**PUZ SCHIMBARE DESTINATIE URBANISTICA - CONSTRUIRE LOCUINTE COLECTIVE PENTRU IMOBILUL AMPLASAT PE STRADA MARASESTI, NR. 102, ORAS TG. NEAMT, JUD. NEAMT, IDENTIFICAT CU NC :55811**

**BENEFICIAR:**  
 SC Bremad NEAMT  
 intravilan oras Tg. Neamt,  
 str. Marasesti, nr. 102, jud. Neamt, nr cadastral 55811

SITUATIA EXISTENTA

SCARA 1:500	DATA feb. 2019
Proiect nr. 7Y	Faza PUZ
	Planșa nr. 2.0

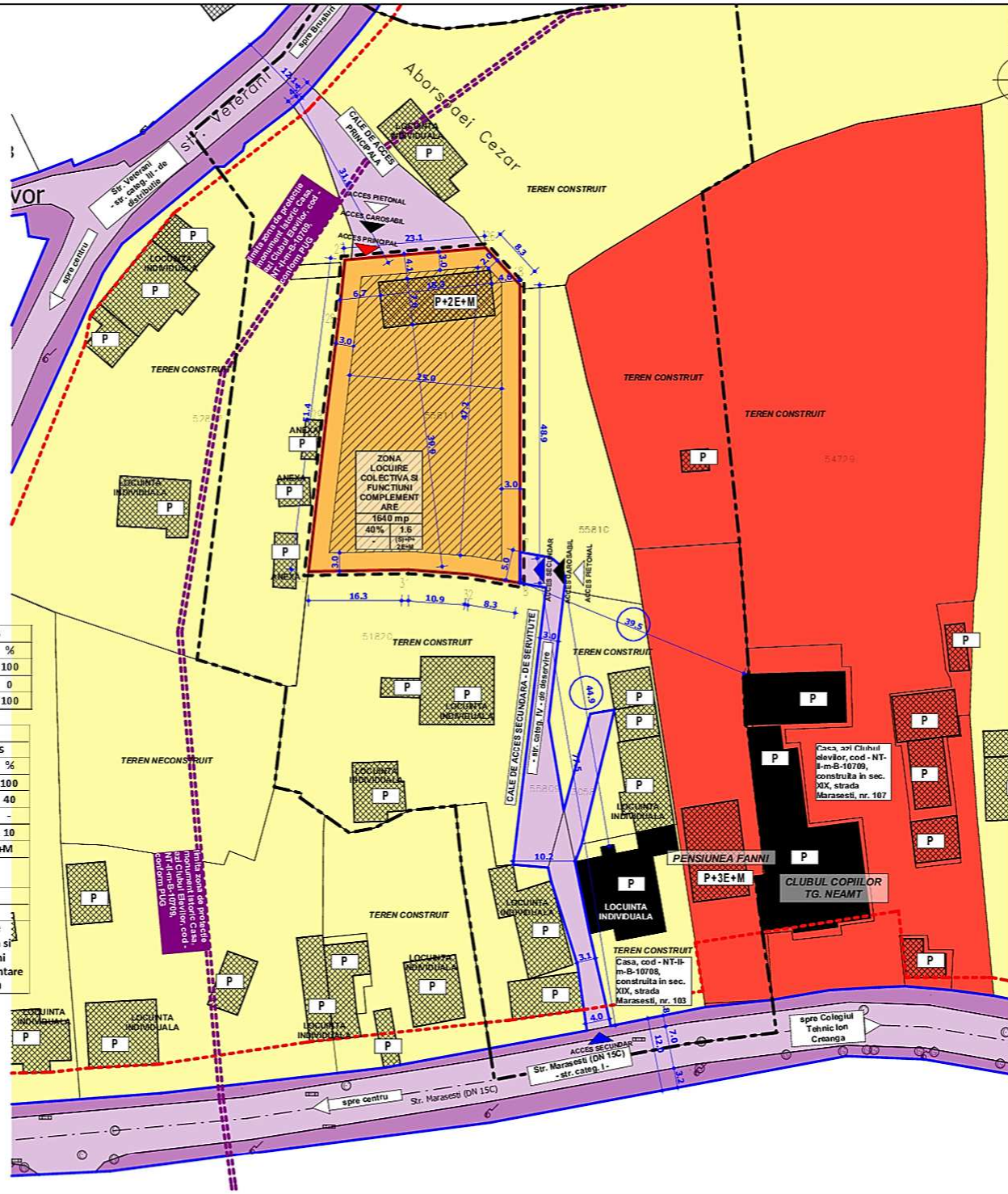
LEGENDA

- LIMITE
- LIMITA ZONA DE STUDIU
- LIMITA PUZ
- LIMITA AMPLASAMENT CARE FACE OBIECTUL PUZULUI - CF55811
- CIRCULATI
- CIRCULATIE CAROSABILA PUBLICA
- CIRCULATIE PIETONALA PUBLICA
- ▲ ACCES SECUNDAR
- ▲ ACCES PRINCIPAL
- ▲ ACCES CAROSABIL
- ▲ ACCES PIETONAL
- FOND CONSTRUIT
- CLADIRI EXISTENTE
- MONUMENT ISTORIC
- REGLEMENTARI
- ALINIAMENT (linia care desparte domeniul public de domeniul privat)
- ZONA DE PROTECTIE MONUMENT ISTORIC (100M - limita conform PUG)
- ALINIERE - FRONT DISCONTINUU
- EDIFICABIL
- FUNCTIUNI
- ZONA LOCUINTE SI FUNCTIUNI COMPLEMENTARE
- ZONA LOCUIRE COLECTIVA SI FUNCTIUNI COMPLEMENTARE
- ZONA INSTITUTII PUBLICE SI SERVICII

NOTA: Orice modificare si orice investitie din zona de protectie conduce la solicitarea avizului Directiei Judetene pentru Cultura Neamt.

BILANT TERITORIAL PENTRU PARCELA CE A GENERAT PUZ	EXISTENT		PROPOS	
	mp	%	mp	%
SUPRAFATA TEREN	1640	100	1640	100
ZONA LOCUINTE SI FUNCTIUNI COMPLEMENTARE	1640	100	0	0
ZONA LOCUIRE COLECTIVA SI FUNCTIUNI COMPLEMENTARE	0	0	1640	100

INDICATORI URBANISTICI PENTRU PARCELA CE A GENERAT PUZ	EXISTENT		PROPOS	
	mp	%	mp	%
SUPRAFATA TEREN	1640	100	1640	100
ARIA CONSTRUITA MAXIMA	656	40	656	40
ARIA CONSTRUITA DESFASURATA MAXIMA	2624	-	2624	-
SUPRAFATA MINIMA SPATIU VERDE	-	-	164	10
REGIM DE INALTIME MAXIM	(S)+P+2E+M		(S)+P+2E+M	
INALTIMEA MAXIMA ADMISA	-	-	-	-
POT	40%		40%	
CUT	-	-	1.6	
FUNCTIUNE	locuinte si functiuni complementare , UTR 9		locuire colectiva si functiuni complementare , UTR 9	



CONCLUZIE

Indicatori fizici propusi:

CF 55811
S teren - 1640 mp
Regim de inaltime maxim - (S)+P+2E+M
POT - 40%
CUT - 1.6
Suprafata maxima constructibila = 40% din suprafata parcelei
Suprafata minima spatii verzi = 10% din suprafata parcelei

Edificabilul urmareste retragerea de 3.0 m fata de limitele de proprietate de nord si est si 2.0m fata de limitele de proprietate de sud si vest.

Funciunea existenta se modifica - LOCUIRE COLECTIVA SI FUNCTIUNI COMPLEMENTARE. Se propune construire locuinte colective.

UTR	
SUPRAFATA	A <sub>constr</sub>
POT <sub>max</sub>	CUT <sub>max</sub>
H <sub>max</sub>	REGIM INALTIM E <sub>max</sub>

TOPOPREST  
**TP**  
S.C. TOPOPREST S.R.L.  
J27/465/1996, CUI RO596112  
Adresa: Bd. Dacia, nr.6A, sc. B, Piatra-Neamt, jud. Neamt

YOUPLAN DEVELOPMENT  
de dezvoltare sustenabila in arhitectura si urbanism  
S.C. YOUPLAN DEVELOPMENT S.R.L.  
J27/688/2016, CUI 35108499  
Adresa: Apusului nr.12, Piatra-Neamt, jud. Neamt  
tel. 0743 62 93 12

SEF PROIECT  
Mst. Urb. Timotei Fecioru

PROIECTAT  
Mst. Urb. Timotei Fecioru

DESENAT  
Mst. Urb. Timotei Fecioru

PUZ SCHIMBARE DESTINATIE URBANISTICA - CONSTRUIRE LOCUINTE COLECTIVE PENTRU IMOBILUL AMPLASAT PE STRADA MARASESTI, NR. 102, ORAS TG. NEAMT, JUD. NEAMT, IDENTIFICAT CU NC :55811

BENEFICIAR:  
SC Bremad NEAMT  
intravilan oras Tg. Neamt, str. Marasesti, nr. 102, jud. Neamt, nr cadastral 55811

REGLEMENTARI URBANISTICE - ZONIFICARE

SCARA 1:500	DATA feb. 2019
Proiect nr. 7Y	Faza PUZ
	Plansa nr. 3.0

LEGENDA

LIMITE  
 - LIMITA ZONA DE STUDIU  
 - LIMITA PUZ  
 - LIMITA AMPLASAMENT CARE FACE OBIECTUL PUZULUI - CF55811

CIRCULATI

CIRCULATIE CAROSABILA PUBLICA  
 CIRCULATIE PIETONALA PUBLICA  
 ACCES SECUNDAR  
 ACCES PRINCIPAL  
 ACCES CAROSABIL  
 ACCES PIETONAL

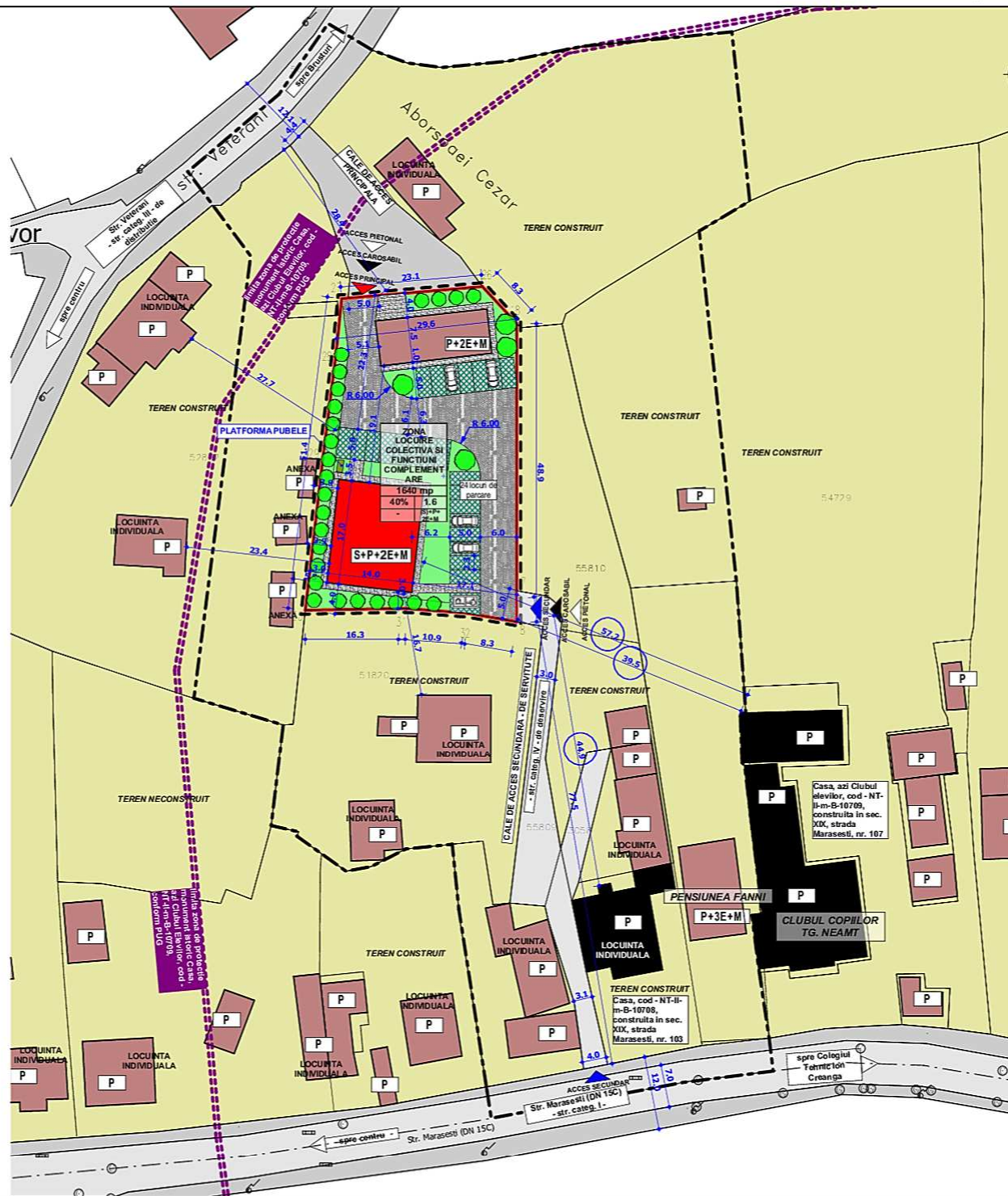
REGLEMENTARI

CLADIRE PROPUISA  
 ZONA DE PROTECTIE MONUMENT ISTORIC (100M - limita conform PUG)

UTILIZARI ALE TERENULUI

CLADIRI  
 MONUMENT ISTORIC  
 ALEI  
 ZONE VERZII/PLANTATE  
 ARBORI

NOTA: Orice modificare si orice investitie din zona de protectie conduce la solicitarea avizului Directiei Judetene pentru Cultura Neamt.



CONCLUZIE

Terenul pe care se face PUZ este o parcela de camp, a carei functie propusa este - ZONA LOCUINTE COLECTIVA SI FUNCTIUNI COMPLEMENTARE.  
 Pe terenul studiat se doreste a se construi locuinte colective.

Amplasamentul este deservit de strada Marasesti si str. Veterani. Parcaros autoturismelor va fi rezolvata pe lot.

Terenul cu CF 55811 are o suprafata de 1640 mp, POT max propus=40%, CUT maxim propus= 1.6. Terenul are acces la toate utilitatile urbane.

Terenul poate fi utilizat pentru construire in scopul evidentiat.

UTR	
SUPRAFATA <sub>max</sub>	CUT <sub>max</sub>
POT <sub>max</sub>	REGIM <sub>max</sub>
H <sub>max</sub>	INALTIM <sub>max</sub>



S.C. TOPOPREST S.R.L.  
 J271465/1996, CUI RO8596112  
 Adresa: Bd. Dacia, nr.6A, sc. B, Piatra-Neamt, jud. Neamt

YOUPLAN DEVELOPMENT

dezvoltare sustenabila in arhitectura si urbanism  
 S.C. YOUPLAN DEVELOPMENT S.R.L.  
 J2716882016, CUI 35108499  
 Adresa: Apusului nr.12, Piatra-Neamt, jud. Neamt  
 tel. 0743 62 93 12

SEF PROIECT

Mst. Urb. Timotei Fecioru

PROIECTAT

Mst. Urb. Timotei Fecioru

DESENAT

Mst. Urb. Timotei Fecioru

**PUZ SCHIMBARE DESTINATIE URBANISTICA - CONSTRUIRE LOCUINTE COLECTIVE PENTRU IMOBILUL AMPLASAT PE STRADA MARASESTI, NR. 102, ORAS TG. NEAMT, JUD. NEAMT, IDENTIFICAT CU NC :55811**

BENEFICIAR:

SC Bremad NEAMT  
 intravilan oras Tg. Neamt,  
 str. Marasesti, nr. 102, jud. Neamt, nr cadastral 55811

REGLEMENTARI URBANISTICE - MOBILARE  
EXEMPLIFICATIVA

SCARA 1:500	DATA feb. 2019
Proiect nr. 7Y	Faza PUZ
	Plansa nr. 4.0

CONCLUZIE

Terenul pentru care se face PUZ este deservit de rețeaua publică de apă potabilă, canalizare, gaz, telecomunicații și energie electrică. Evacuarea apelor uzate se va realiza în rețeaua de canalizare.



UTR	
SUPRAFATA <sub>max</sub>	CUT <sub>max</sub>
H <sub>max</sub>	REGIM <sub>max</sub>
	INALTIM <sub>max</sub>
	S <sub>max</sub>



S.C. TOPOPREST S.R.L.  
J271465/1996, CUI RO8596112  
Adresa: Bd. Dacia, nr.6A, sc. B, Piatra-Neamt, jud. Neamt

YOUPLAN DEVELOPMENT

de dezvoltare sustenabila in arhitectura si urbanism  
S.C. YOUPLAN DEVELOPMENT S.R.L.  
J2716882016, CUI 35108499  
Adresa: Apusului nr.12, Piatra-Neamt, jud. Neamt  
tel. 0743 62 93 12

SEF PROIECT

Mst. Urb. Timotei Fecioru

PROIECTAT

Mst. Urb. Timotei Fecioru

DESENAT

Mst. Urb. Timotei Fecioru

**PUZ SCHIMBARE DESTINATIE URBANISTICA - CONSTRUIRE LOCUINTE COLECTIVE PENTRU IMOBILUL AMPLASAT PE STRADA MARASESTI, NR. 102, ORAS TG. NEAMT, JUD. NEAMT, IDENTIFICAT CU NC :55811**

BENEFICIAR:

SC Bremad NEAMT  
intravilan oras Tg. Neamt,  
str. Marasesti, nr. 102, jud. Neamt, nr cadastral 55811

REGLEMENTARI URBANISTICE - ECHIPARE EDILITARA

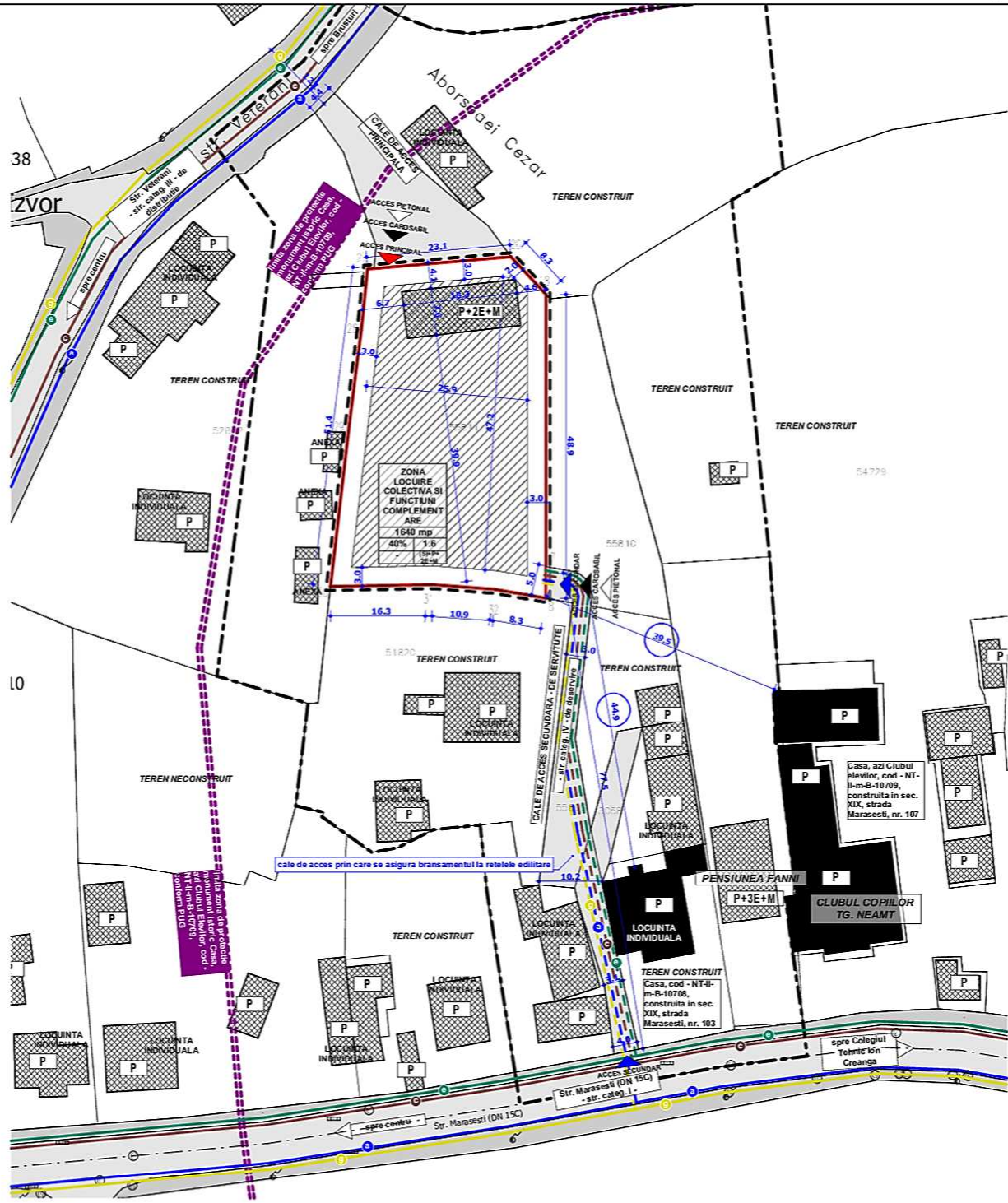
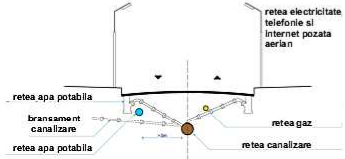
SCARA 1:500	DATA feb. 2019
Proiect nr. 7Y	Faza PUZ
	Planșa nr. 5.0

LEGENDA

- LIMITE**
- LIMITA ZONA DE STUDIU
  - LIMITA PUZ
  - LIMITA AMPLASAMENT CARE FACE OBIECTUL PUZULUI - CF55811
- CIRCULATI**
- CIRCULATIE CAROSABILA PUBLICA
  - CIRCULATIE PIETONALA PUBLICA
  - ▲ ACCES SECUNDAR
  - ▲ ACCES PRINCIPAL
  - ▲ ACCES CAROSABIL
  - ▲ ACCES PIETONAL
- REGLEMENTARI**
- ▨ EDIFICABIL
  - ▨ CLADIRI EXISTENTE
  - ▨ MONUMENT ISTORIC
  - ▨ ZONA DE PROTECTIE MONUMENT ISTORIC (100M - limita conform PUG)
- REGLEMENTARI EDILITARE**
- ⓐ RACORD REȚEA APA PROPUS
  - ⓑ RACORD REȚEA CANALIZARE PROPUS
  - ⓒ RACORD REȚEA GAZ PROPUS
  - ⓓ RACORD REȚEA ELECTRICITATE PROPUS
  - ⓔ REȚEA STRADALA APA PROPUSA
  - ⓕ REȚEA STRADALA CANALIZARE PROPUSA
  - ⓖ REȚEA STRADALA GAZ PROPUSA
  - ⓗ REȚEA STRADALA ELECTRICITATE EXISTENTA

NOTA: Orice modificare si orice investitie din zona de protectie conduce la solicitarea avizului Directiei Judetene pentru Cultura Neamt.

SECTIUNE CARACTERISTICA - scara 1:200 PROPUSA



ZONA LOCUINTE COLECTIVE SI FUNCIUNII COMPLEMENTARE  
ARE  
1640 mp  
40% / 7.6

Casa, sed Clubul elevilor, cod - NT-II-m-B-10709, construita in sec. XIX, strada Marasesti, nr. 107

PENSIUNEA FANNI  
P+3E+M

CLUBUL COPIILOR TG. NEAMT

TEREN CONSTRUIT  
Casa, cod - NT-II-m-B-10708, construita in sec. XIX, strada Marasesti, nr. 103

TEREN NECONSTRUIT

TEREN CONSTRUIT

TEREN CONSTRUIT

TEREN CONSTRUIT

TEREN CONSTRUIT

TEREN CONSTRUIT

TEREN CONSTRUIT

TEREN CONSTRUIT

TEREN CONSTRUIT

TEREN CONSTRUIT

TEREN CONSTRUIT

TEREN CONSTRUIT

TEREN CONSTRUIT

TEREN CONSTRUIT

TEREN CONSTRUIT

TEREN CONSTRUIT

TEREN CONSTRUIT

TEREN CONSTRUIT

TEREN CONSTRUIT

TEREN CONSTRUIT

TEREN CONSTRUIT

TEREN CONSTRUIT

TEREN CONSTRUIT

TEREN CONSTRUIT

TEREN CONSTRUIT

TEREN CONSTRUIT

TEREN CONSTRUIT

TEREN CONSTRUIT

TEREN CONSTRUIT

TEREN CONSTRUIT

TEREN CONSTRUIT

TEREN CONSTRUIT

TEREN CONSTRUIT

TEREN CONSTRUIT

TEREN CONSTRUIT

TEREN CONSTRUIT

TEREN CONSTRUIT

TEREN CONSTRUIT

TEREN CONSTRUIT

TEREN CONSTRUIT

TEREN CONSTRUIT

TEREN CONSTRUIT

TEREN CONSTRUIT

TEREN CONSTRUIT

TEREN CONSTRUIT

TEREN CONSTRUIT

TEREN CONSTRUIT

TEREN CONSTRUIT

TEREN CONSTRUIT

TEREN CONSTRUIT

TEREN CONSTRUIT

TEREN CONSTRUIT

TEREN CONSTRUIT

TEREN CONSTRUIT

TEREN CONSTRUIT

TEREN CONSTRUIT

TEREN CONSTRUIT

TEREN CONSTRUIT

TEREN CONSTRUIT

TEREN CONSTRUIT

TEREN CONSTRUIT

TEREN CONSTRUIT

TEREN CONSTRUIT

TEREN CONSTRUIT

TEREN CONSTRUIT

TEREN CONSTRUIT

TEREN CONSTRUIT

TEREN CONSTRUIT

TEREN CONSTRUIT

TEREN CONSTRUIT

TEREN CONSTRUIT

TEREN CONSTRUIT

TEREN CONSTRUIT

TEREN CONSTRUIT

TEREN CONSTRUIT

TEREN CONSTRUIT

TEREN CONSTRUIT

TEREN CONSTRUIT

TEREN CONSTRUIT

TEREN CONSTRUIT

TEREN CONSTRUIT

TEREN CONSTRUIT

TEREN CONSTRUIT

TEREN CONSTRUIT

TEREN CONSTRUIT

TEREN CONSTRUIT

TEREN CONSTRUIT

TEREN CONSTRUIT

TEREN CONSTRUIT

TEREN CONSTRUIT

TEREN CONSTRUIT

TEREN CONSTRUIT

TEREN CONSTRUIT

TEREN CONSTRUIT

TEREN CONSTRUIT

TEREN CONSTRUIT

TEREN CONSTRUIT

TEREN CONSTRUIT

TEREN CONSTRUIT

TEREN CONSTRUIT

TEREN CONSTRUIT

TEREN CONSTRUIT

TEREN CONSTRUIT

TEREN CONSTRUIT

TEREN CONSTRUIT

TEREN CONSTRUIT

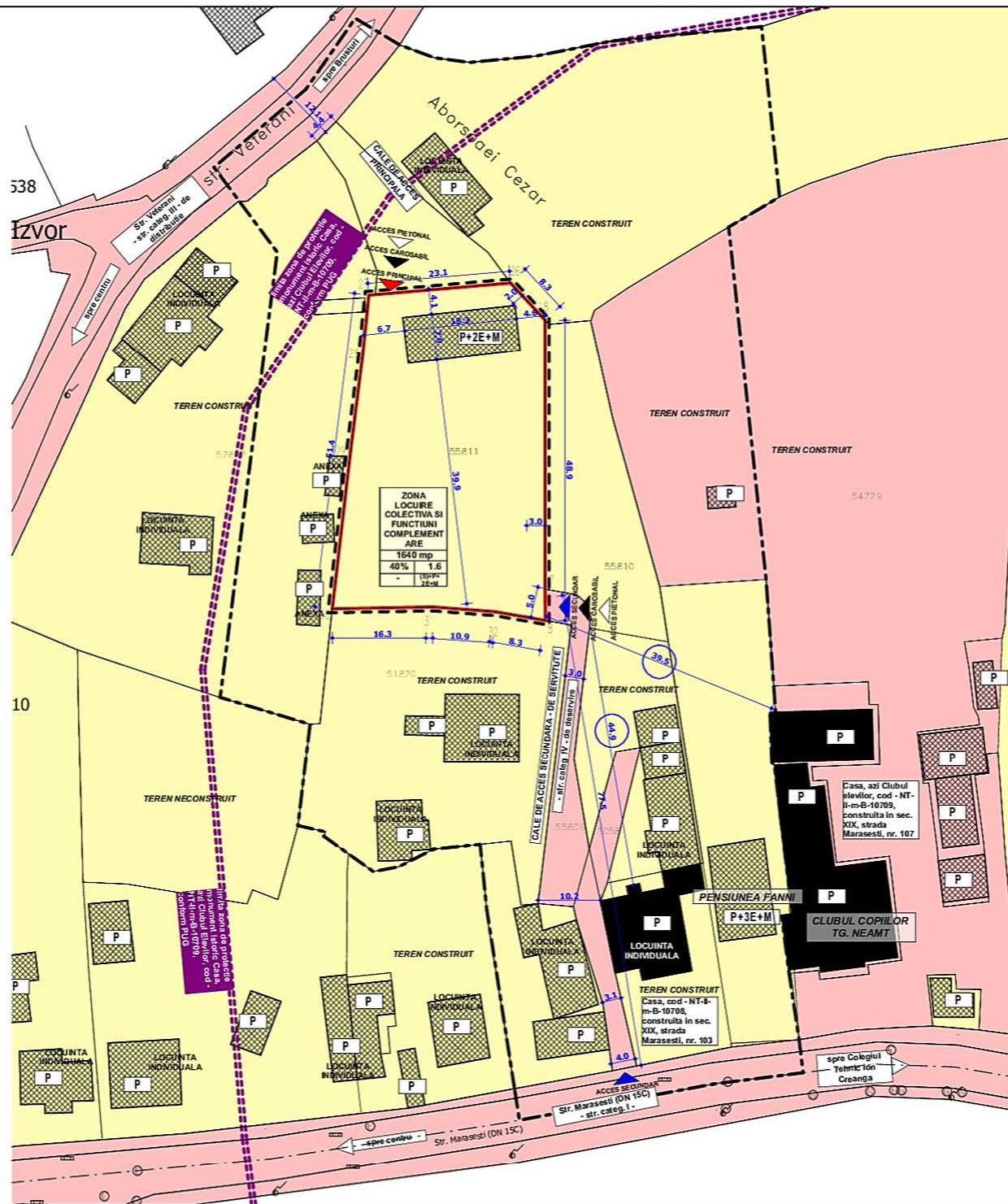
TEREN CONSTRUIT

TEREN CONSTRUIT

LEGENDA

- LIMITE**
- LIMITA ZONA DE STUDIU
  - LIMITA PUZ
  - LIMITA AMPLASAMENT CARE FACE OBIECTUL PUZULUI - CF55811
- FOND CONSTRUIT**
- CLADIRI EXISTENTE
  - MONUMENT ISTORIC
  - ZONA DE PROTECTIE MONUMENT ISTORIC (100M - limita conform PUG)
- TIPUL DE PROPRIETATE AL TERENURILOR DOMENIUL PUBLIC**
- PROPRIETATEA PUBLICA DE INTERES LOCAL - CIRCULATII PIETONALE SI CAROSABILE
- DOMENIUL PRIVAT**
- PROPRIETATEA PRIVATA A PERSOANELOR FIZICE SI JURIDICE

NOTA: Orice modificare si orice investitie din zona de protectie conduce la solicitarea avizului Directiei Judetene pentru Cultura Neamt.



CONCLUZIE

Terenurile pe care se face PUZ in scopul construirii de locuinte colective se afla in proprietatea privata a beneficiarului.

OBIECTIVE DE UTILITATE PUBLICA:

STRADA MARASESTI  
STR. VETERANI  
CLUBUL COPIILOR  
RETELE EDILITARE APA, CANAL, ELECTRICITATE, GAZ, TELEFONIE

UTR	
SUPRAFATA <sub>max</sub>	CUT <sub>max</sub>
POT <sub>max</sub>	CUT <sub>min</sub>
H <sub>max</sub>	REGIM INALTIM E <sub>max</sub>

**TOPOPREST**  
S.C. TOPOPREST S.R.L.  
J27/465/1996, CUI RO8596112  
Adresa: Bd. Dacia, nr.6A, sc. B, Piatra-Neamt, jud. Neamt

**YOUPLAN DEVELOPMENT**  
de dezvoltare sustenabila in arhitectura si urbanism  
S.C. YOUPLAN DEVELOPMENT S.R.L.  
J27/688/2016, CUI 35108499  
Adresa: Apusului nr.12, Piatra-Neamt, jud. Neamt  
tel. 0743 62 93 12

SEF PROIECT  
Mst. Urb. Timotei Fecioru

PROIECTAT  
Mst. Urb. Timotei Fecioru

DESENAT  
Mst. Urb. Timotei Fecioru

**PUZ SCHIMBARE DESTINATIE URBANISTICA - CONSTRUIRE LOCUINTE COLECTIVE PENTRU IMOBILUL AMPLASAT PE STRADA MARASESTI, NR. 102, ORAS TG. NEAMT, JUD. NEAMT, IDENTIFICAT CU NC :55811**

**BENEFICIAR:**  
SC Bremad NEAMT  
intravilan oras Tg. Neamt, str. Marasesti, nr. 102, jud. Neamt, nr cadastral 55811

PROPRIETATEA ASUPRA TERENURILOR SI CIRCULATIA JURIDICA A TERENURILOR

SCARA 1:500	DATA feb. 2019
----------------	-------------------

Proiect nr. 7Y	Faza PUZ	Planșa nr. 6.0
-------------------	-------------	-------------------

SITUATIA EXISTENTA - COLAJ STR. MARASESTI



SITUATIA PROPUA - COLAJ STR. MARASESTI



Fatada cladirii nu va avea elemente arhitectural - compozitionale de volumetrie, morfologie, cromatica si materiale care sa submineze imaginea monumentului istoric.

Cele doua monumente istorice sunt percepute in acelasi camp vizual impreuna cu cladirea propusa , din strada Marasesti. Totusi, cladirea propusa se afla in plan secund, flancata de doua anexe parter situate la frontul stradal si de vegetatie inalta- arbori. Cladirea propusa nu concureaza cu cele doua monumente istorice si nici nu depreciaza imaginea zonei si a vecinatatilor monumentului istoric prin cromatica, volumetrie si regim de inaltime.

Prezenta in spatiul public a cladirii propuse este discreta si de integreaza ca regim de inaltime, materiale, culori, texturi, volumetrie in tesutul urban existent:

- regim de inaltime maxim P+2E+M
- invelitoare tabla
- tencuieli exterioare decorative culori nestridente
- tamplarie PVC
- acoperis sarpanta

Autorizarea executării construcțiilor este permisă numai dacă aspectul lor exterior nu contravine funcțiunii acestora și nu depreciază aspectul general al zonei.

**FINISAJE EXTERIOARE CLADIRE PROPUA:**

cladirea propusa nu va avea finisaje exterioare stridente si trebuie sa se incadreze in arhitectura locului:

- tencuiala decorativa alba/crem/gri pastelat: RAL 9001, RAL 9010, RAL 1015
- finisaj soclu tencuiala decorativa sau placaje culoare gri, maronie, alb murdar: RAL 7043, RAL 7039, RAL 7047, RAL 7016, RAL 8011
- invelitoare tabla/tigla culoare brun, rosu stins, gri antracit: RAL 7016, RAL 7022, RAL 7043, RAL 8012, RAL 8016 sau acoperis in terasa

S.C. TOPOPREST S.R.L. J27465/1996, CUI RO8596112 Adresa: Bd. Dacia, nr.6A, sc. B, Piatra-Neamt, jud. Neamt		
S.C. YOUPLAN DEVELOPMENT S.R.L. J27168/2015, CUI 25204608 Adresa: Apuzului 12, Piatra-Neamt, jud. Neamt tel. 023426282-0		
SEF PROJECT Mst. Urb. Timotei Fecioru		
PROIECTAT Mst. Urb. Timotei Fecioru		
DESENAT Mst. Urb. Timotei Fecioru		
PUZ SCHIMBARE DESTINATIE URBANISTICA - CONSTRUIRE LOCUINTE COLECTIVE PENTRU IMOBILUL AMPLASAT PE STRADA MARASESTI, NR. 102, ORAS TG. NEAMT, JUD. NEAMT, IDENTIFICAT CU NC :55811		
BENEFICIAR: SC Bremad NEAMT intravilan oras Tg. Neamt, str. Marasesti, nr. 102, jud. Neamt, nr cadastral 55811		
DEFASURATA FRONT STRADAL		
SCARA	DATA	
	feb. 2019	
Proiect nr. 7V	Faza PUZ	Planşa nr.